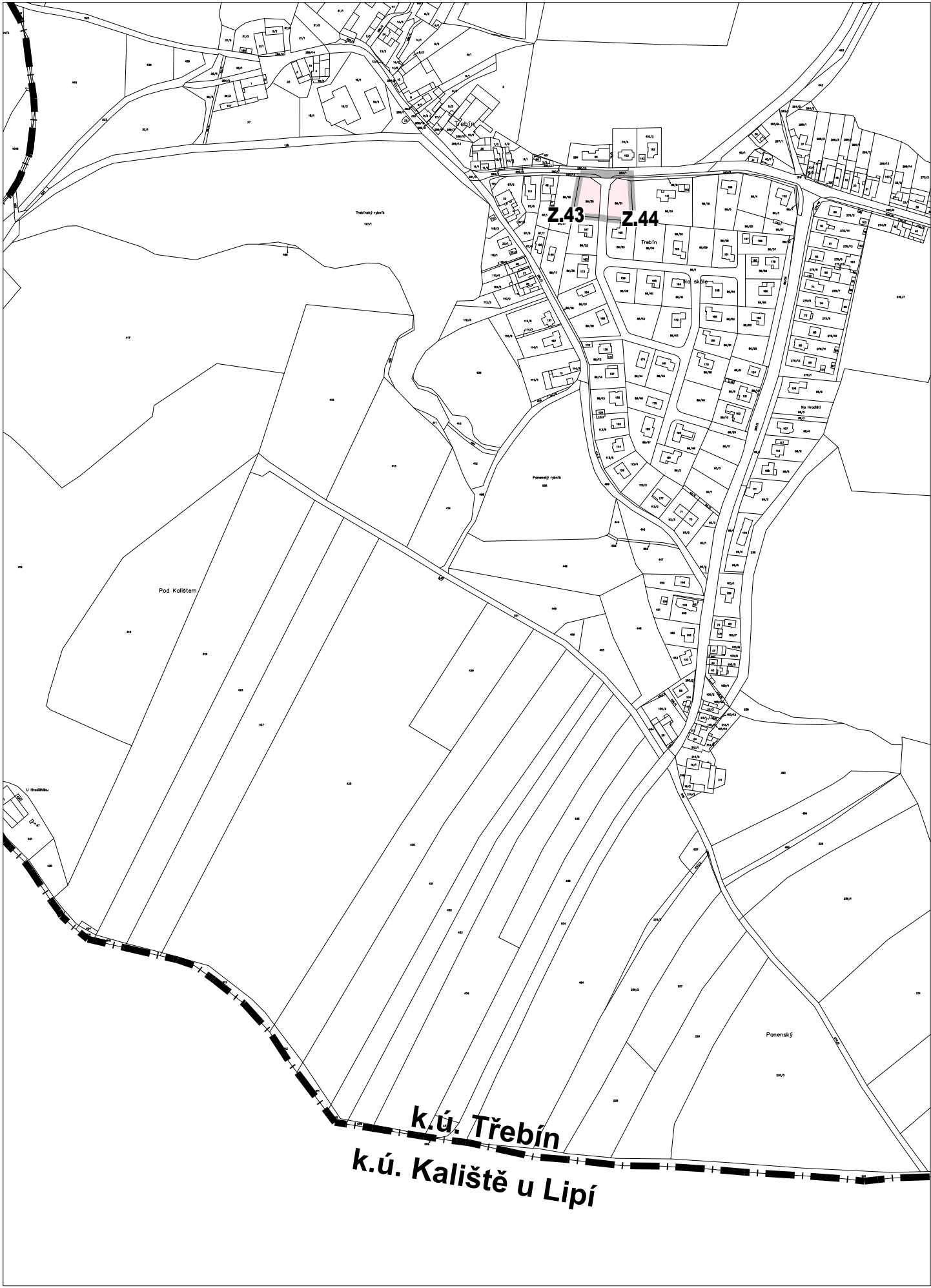
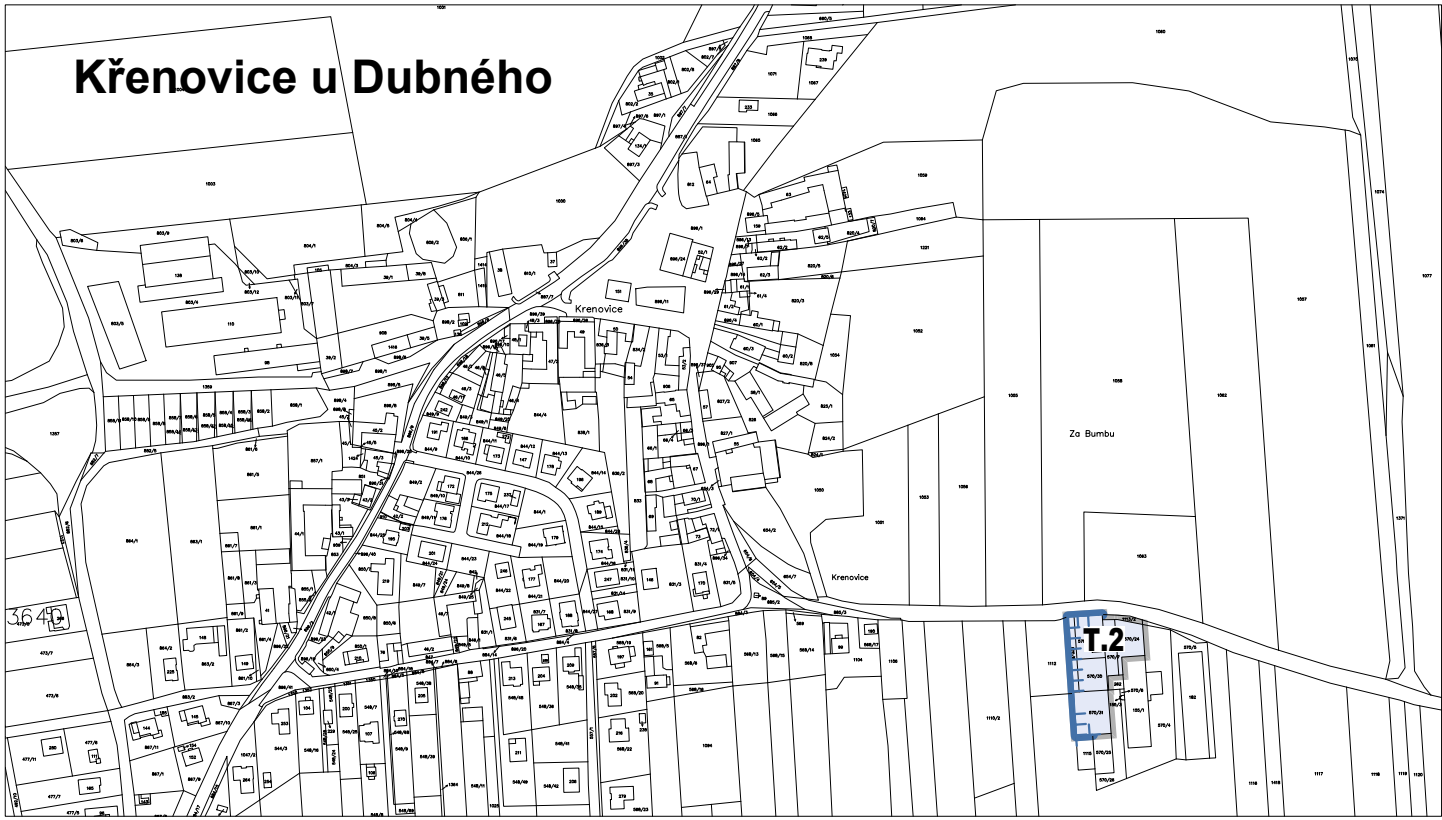
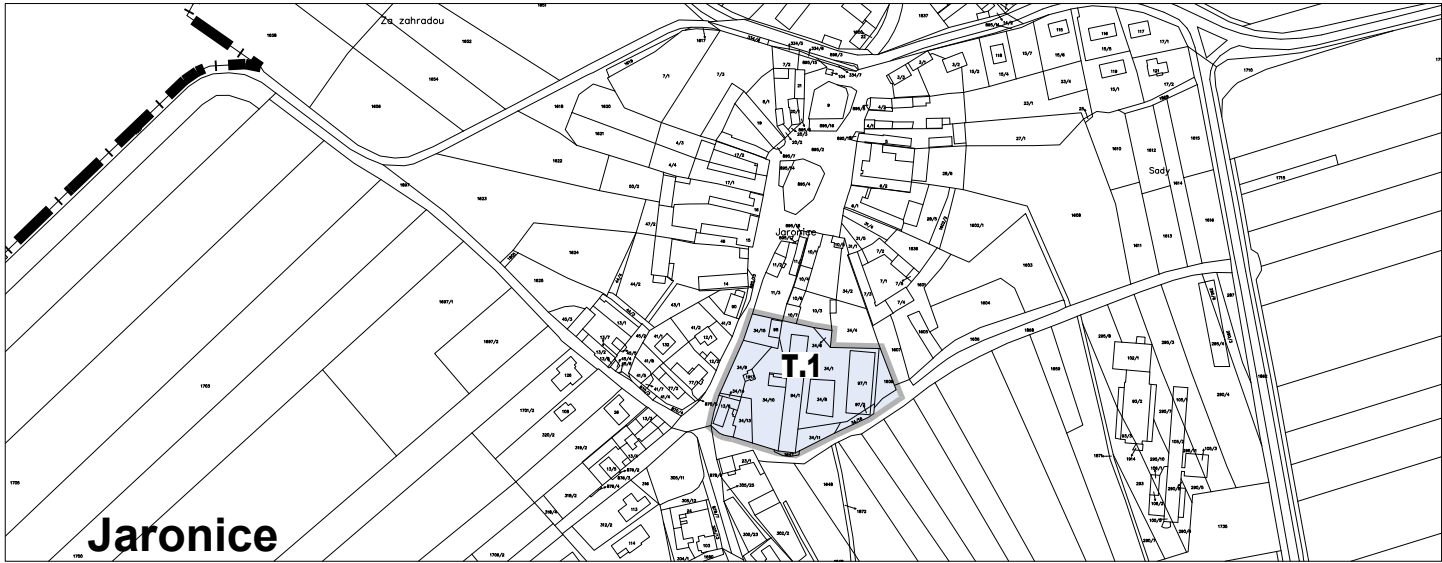


k.Ú. DUBNÉ- LOKALITA 5a



k.Ú. TŘEBÍN - LOKALITA 5b



k.Ú. JARONICE, KŘENOVICE U DUBNÉHO A TŘEBÍN - LOKALITY 5c

LEGENDA

HRANICE A ZNAČENÍ

- ŘEŠENÉ ÚZEMÍ
- HRANICE KATASTRÁLNÍHO ÚZEMÍ
- ZASTAVĚNÉ ÚZEMÍ
- ZASTAVITELNÁ PLOCHA
- PLOCHA PŘESTAVBY

Záznam o účinnosti		
Vydávající správní orgán:	Pořizovatel:	Zpracovatel:
Zastupitelstvo obce Dubné Božena Kudláčková, starostka obce	Obecní úřad Dubné Ing. Miroslav Sládek, kvalifikovaná úřední osoba pořizovatele	smrkarch s.r.o. Ing. arch. David Smrčka autorizovaný urbanista ČKA 04629
Podpis a otisk úředního razítka:	Podpis a otisk úředního razítka:	Podpis a otisk razítka:
Datum vydání:	-	-
Datum nabytí účinnosti:	-	-

ZMĚNA Č. 5 ÚP DUBNÉ				
POŘIZOVATEL	Obecní úřad Dubné ve spolupráci s kvalifikovanou úřední osobou			
OBJEDNATEL	Obec Dubné			
ZPRACOVATEL	smrkarch s.r.o., Komenského 199/35, 370 01 České Budějovice			
FORMÁT:	4xA4	MĚŘÍTKO:	1:5000	STUPEŇ:
DATUM:		07/2025		PARÉ:
NÁZEV VÝKRESU:				ČÍSLO VÝKRESU:
VÝKRES ZÁKLADNÍHO ČLENĚNÍ				1.1