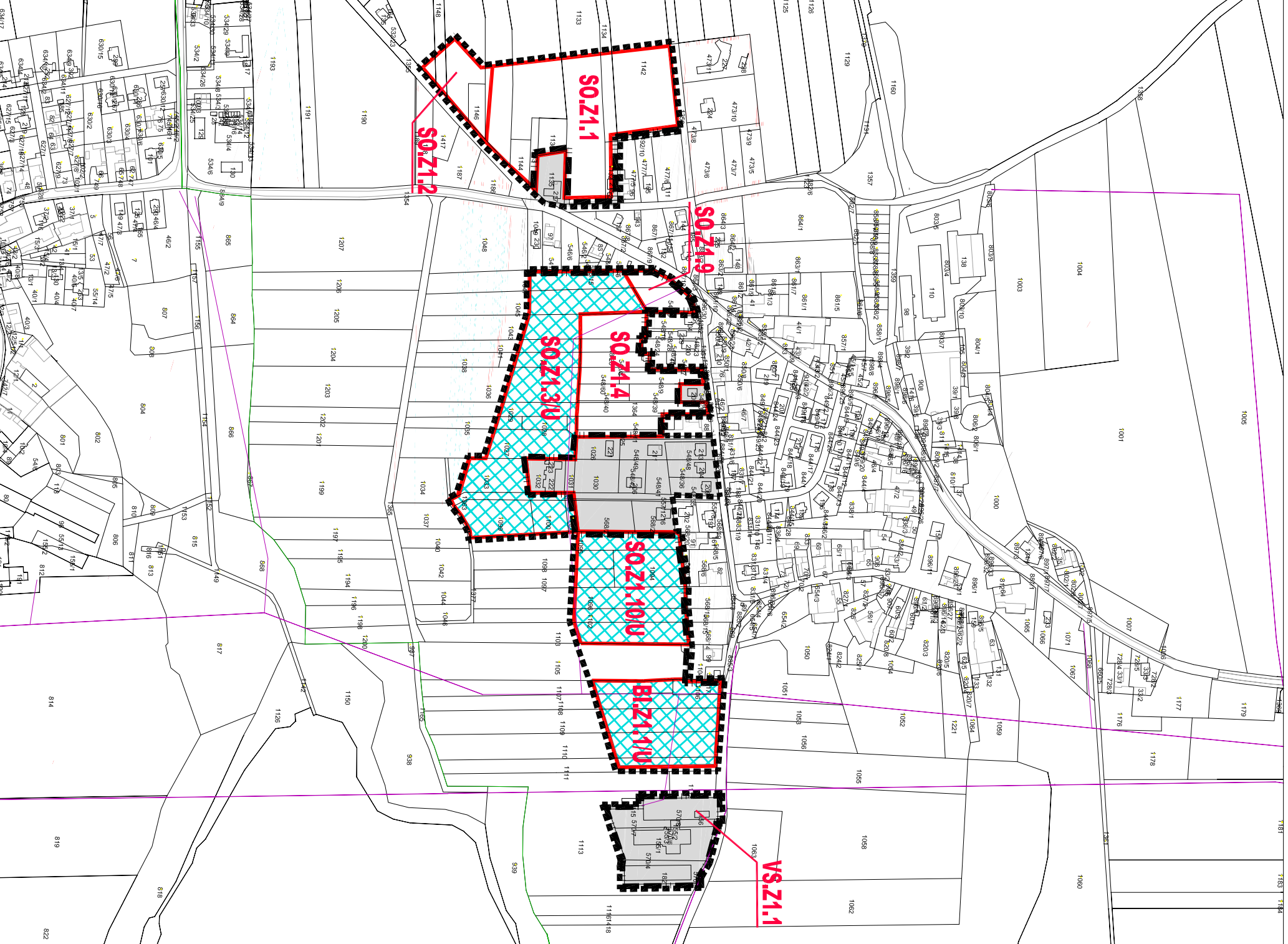
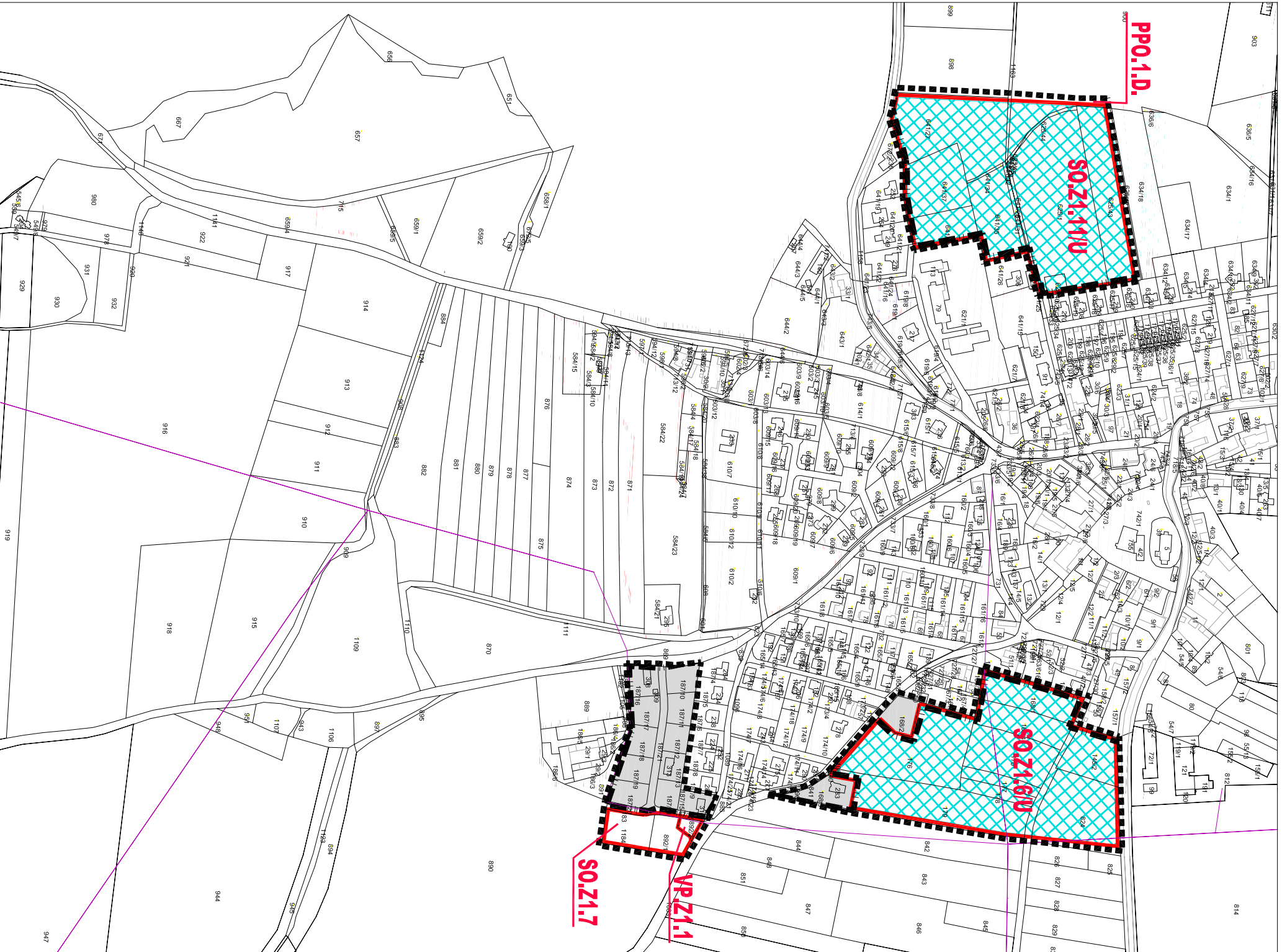


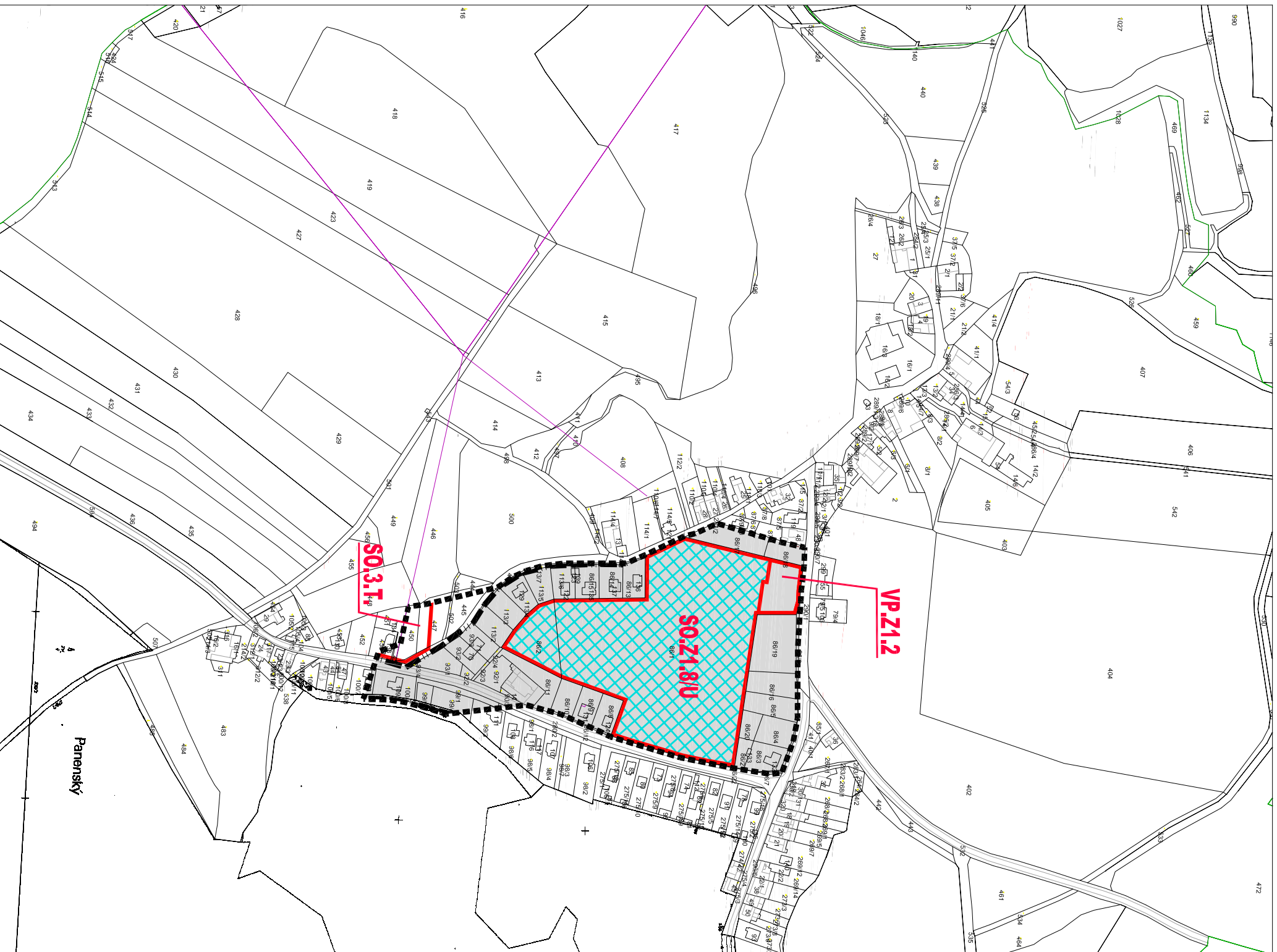
LOKALITA Z.1.A. - Křenovice u Dubného



LOKALITA Z.1.B. - Dubné


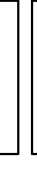







LOKALITA Z.1.C. - Trební



LEGENDA

HRANICE A ZNAČENÍ

-  HRANICE ŘEŠENÉHO ÚZEMÍ
-  HRANICE SPRÁVNÍHO ÚZEMÍ OBCE
-  HRANICE ŘEŠENÉHO ÚZEMÍ
-  HRANICE ZASTAVĚNÉHO ÚZEMÍ
-  HRANICE ZASTAVĚNÝCH PLOCH
-  POPS ZASTAVĚNÉ PLOCHY
-  PLOCHA, VE KTERÉ JE ÚLOŽENO VYPRACOVÁNÍ ÚZEMNÍ STUDIE

P
S



Záznam o účinnosti

Vydávající správní orgán: Zastupitelstvo obce Dubné Božena Kordílková, starostka	Porizovatel: Obecní úřad Dubné Oprávněná úřední osoba porizovatele: Ing. Vlastimil Šmika	Zpracovatel: Ing. arch. Dagmar Poláčková IČO: 11353591
Podoba a ovisk územního razítka: Datum nabytí účinnosti:	Podoba a ovisk územního razítka: Podoba a ovisk razítka:	

ÚZEMNÍ PLÁN DUBNÉ ZMĚNA Č.1

k.ú. Křenovice u Dubného, Dubné, Trební

POŘIZOVATEL: Obecní úřad Dubné					
OBJEDNATEL: Obec Dubné					
ZPRACOVATEL: Ing. arch. Dagmar Poláčková IČO: 11353591, DIČ: CZ 415620164					
FORMÁT: A4	MĚŘÍTKO: 1:500	STUPEŇ: P0.1.3.14	DATUM: duben 2016	PŘÍJE:	PROJE:
SOUBOR: Z01.3.1.4_ÚP, Dubné, 11, vymezení územní studie č. 1 ZMĚNA č. 1 P0.1.3.14					
NAZEV VÝKRESU					
VÝKRES ZÁKLADNÍHO ČLENĚNÍ					ČÍSLO VÝKRESU
					1.1.