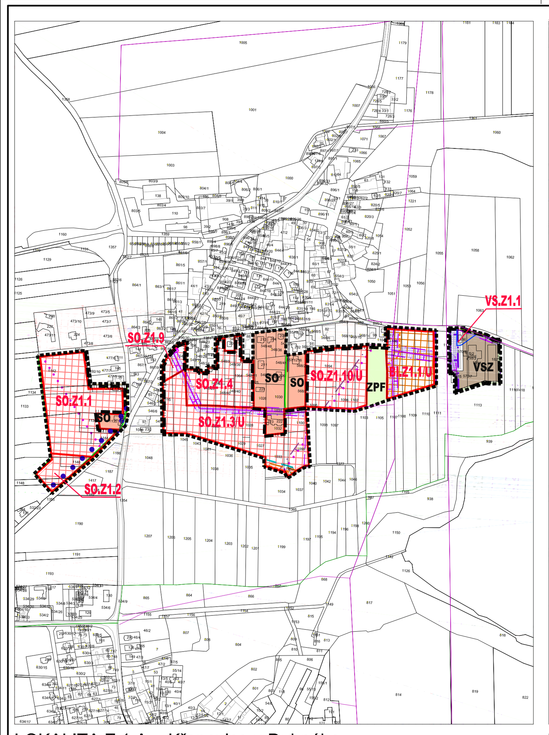

LOKALITA Z.1.A. - Křenovice u Dubného

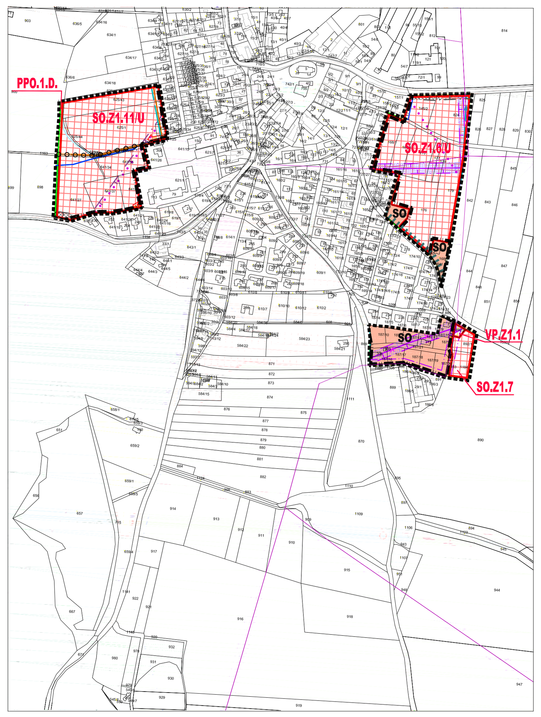

LOKALITA Z.1.B. - Dubné

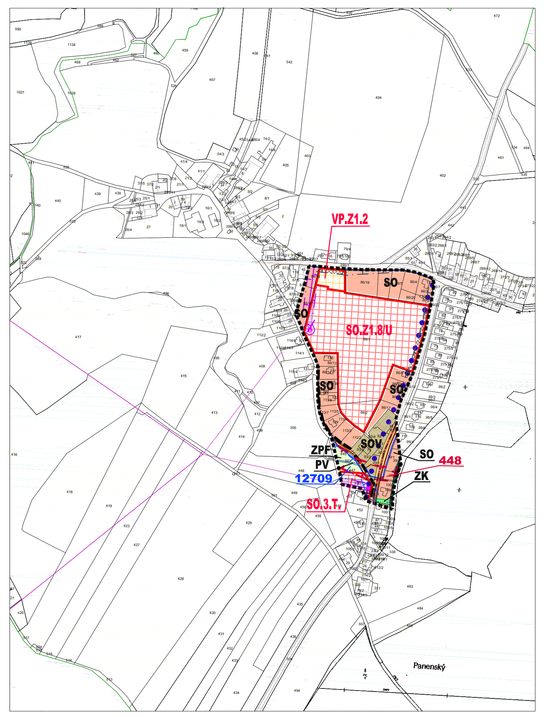

LOKALITA Z.1.C. - Třebín

LEGENDA

DOPRAVNÍ A TECH. INFRASTRUKTURA

STAV / NÁVRH

- SILNICE III. TŘÍDY
- MÍSTNÍ A ÚČELOVÉ KOMUNIKACE
- CYKLOTRASY
- PĚŠÍ TRASY
- ZNAČENÉ TURISTICKÉ TRASY
- NADZEMNÍ VEDENÍ EL. ENERGIE VVN 110kV S OCHR. PÁSMEM
- NADZEMNÍ VEDENÍ EL. ENERGIE VN 22kV S OCHR. PÁSMEM
- DISTRIBUČNÍ EL. TRAFOSTANICE VČ. OCHR. PÁSMA
- ZEMNÍ PLYN STL VČETNĚ OCHRANNÉHO PÁSMA
- HLAVNÍ VODOVODNÍ ŘAD VČETNĚ OCHRANNÉHO PÁSMA
- HLAVNÍ KANALIZAČNÍ ŘAD VČETNĚ OCHRANNÉHO PÁSMA - JEDNOTNÁ KANALIZACE
- SPLAŠKOVÁ KANALIZACE
- KABELOVÁ SÍŤ O2 S OBJEKTEM VČETNĚ OCHRANNÉHO PÁSMA
- RADIORELÉOVÁ TRASA VČ. OCHRANNÉHO PÁSMA

ÚSES A OCHRANA ŽIVOTNÍHO PROSTŘEDÍ

STAV / NÁVRH

- LOKÁLNÍ BIOKORIDOR
- 1635 — LOKÁLNÍ BIOKORIDOR Z PŮVODNÍHO ÚP - RUŠENÝ

POZN.: CELÉ ÚZEMÍ JE V OCHRANNÉM PÁSMU RTH TŘEBOTOVICE

LIMITY VYUŽITÍ ÚZEMÍ

- OCHRANNÁ PÁSMA DOPRAVNÍCH STAVEB
- OCHRANNÉ PÁSMO NADZEMNÍHO VEDENÍ EL. ENERGIE VVN 110kV
- OCHRANNÉ PÁSMO NADZEMNÍHO VEDENÍ EL. ENERGIE VN 22kV
- OCHRANNÉ PÁSMO VEDENÍ ZEMNÍHO PLYNU STL
- OCHRANNÉ PÁSMO HLAVNÍ KANALIZAČNÍHO ŘAD
- OCHRANNÉ PÁSMO KABELOVÉ SÍTĚ O2 S OBJEKTEM
- OCHRANNÉ PÁSMO RADIORELEOVÉ TRASY
- OCHRANNÉ PÁSMO EL. KOMUNIKAČNÍHO VEDENÍ VELKÝ KAMENÍK - KLEŤ

POZN.: CELÉ ÚZEMÍ JE V OCHRANNÉM PÁSMU RTH TŘEBOTOVICE

LEGENDA

HRANICE A ZNAČENÍ

- HRANICE SPRÁVNÍHO ÚZEMÍ OBCE
- HRANICE KATASTRÁLNÍHO ÚZEMÍ
- HRANICE ŘEŠENÉHO ÚZEMÍ
- HRANICE ZASTAVĚNÉHO ÚZEMÍ
- HRANICE ZASTAVITELNÝCH PLOCH
- OCHRANNÁ PÁSMA DOPRAVNÍCH STAVEB

PLOCHY S ROZDÍLNÝM ZPŮSOBEM VYUŽITÍ

STABILNÍ KÓDY	DYNAMICKÉ	
	SO.B.1	PLOCHY BYDLENÍ - INDIVIDUÁLNÍ (BI)
SO	SO.	PLOCHY SMÍŠENÉ OBYTNÉ (SO)
SOV		PLOCHY SMÍŠENÉ OBYTNÉ VENKOVSKÉ (SOV)
	VS.	PLOCHY VÝROBY A SKLADOVÁNÍ (VS)
VSZ		PLOCHY VÝROBY A SKLADOVÁNÍ ZEMĚDĚLSKÉHO (VSZ)
DI.Z1.1		PLOCHY DOPRAVNÍ INFRASTRUKTURY - SILNICE III. TŘÍDY
	DI.	PLOCHY DOPRAVNÍ INFRASTRUKTURY - MÍSTNÍ A ÚČELOVÉ KOMUNIKACE
VP	VP.	PLOCHY VEŘEJNÝCH PROSTRANSTVÍ (VP)
PV		PLOCHY VODNÍ A VODOHOSPODÁŘSKÉ, ZAMOKŘENÉ PLOCHY, VÝTOPY RYBNÍKŮ (PV)
ZPF		PLOCHY ZEMĚDĚLSKÉ - ZEMĚDĚLSKÝ PŮDNÍ FOND (ZPF)
ZK		ZELEŇ KRAJINNÁ (ZK)
	PPO.	PLOCHY PROTIPOVODŇOVÝCH OPATŘENÍ (PPO)

S

Záznam o účinnosti		
Vydávající správní orgán:	Pořizovatel:	Zpracovatel:
Zastupitelstvo obce Dubné Božena Kudláčková, starostka	Obecní úřad Dubné Oprávněná úřední osoba pořizovatele: Ing. Vlastimil Smítka	Ing. arch. Dagmar Polcarová IČO: 11355361
Podpis a otisk úředního razítka:	Podpis a otisk úředního razítka:	Podpis a otisk razítka:
Datum nabytí účinnosti:		

ÚZEMNÍ PLÁN DUBNÉ ZMĚNA Č.1

A vymezení v Dubném, Dubné, Třebíni

POŘIZOVATEL:	Obecní úřad Dubné
OBJEDNATEL:	Obec Dubné
ZPRACOVATEL:	Ing.arch. Dagmar Polcarová Hlavní 24, 370 01 České Budějovice IČO: 11355361 , DIČ: CZ 6154020164

FORMÁT:	6xA4	MĚŘÍTKO:	1:5000	STUPEŇ:		DATUM:		PARÉ:
SOUBOR:	z_p01.3_14_a_p_dubne_a_1 koordinacni_vykres_Oktopk.dwg			Č. ZAKÁZKY:	P01.3.14	duben 2016		

NÁZEV VÝKRESU:	ČÍSLO VÝKRESU:
KOORDINAČNÍ VÝKRES	II.1.A