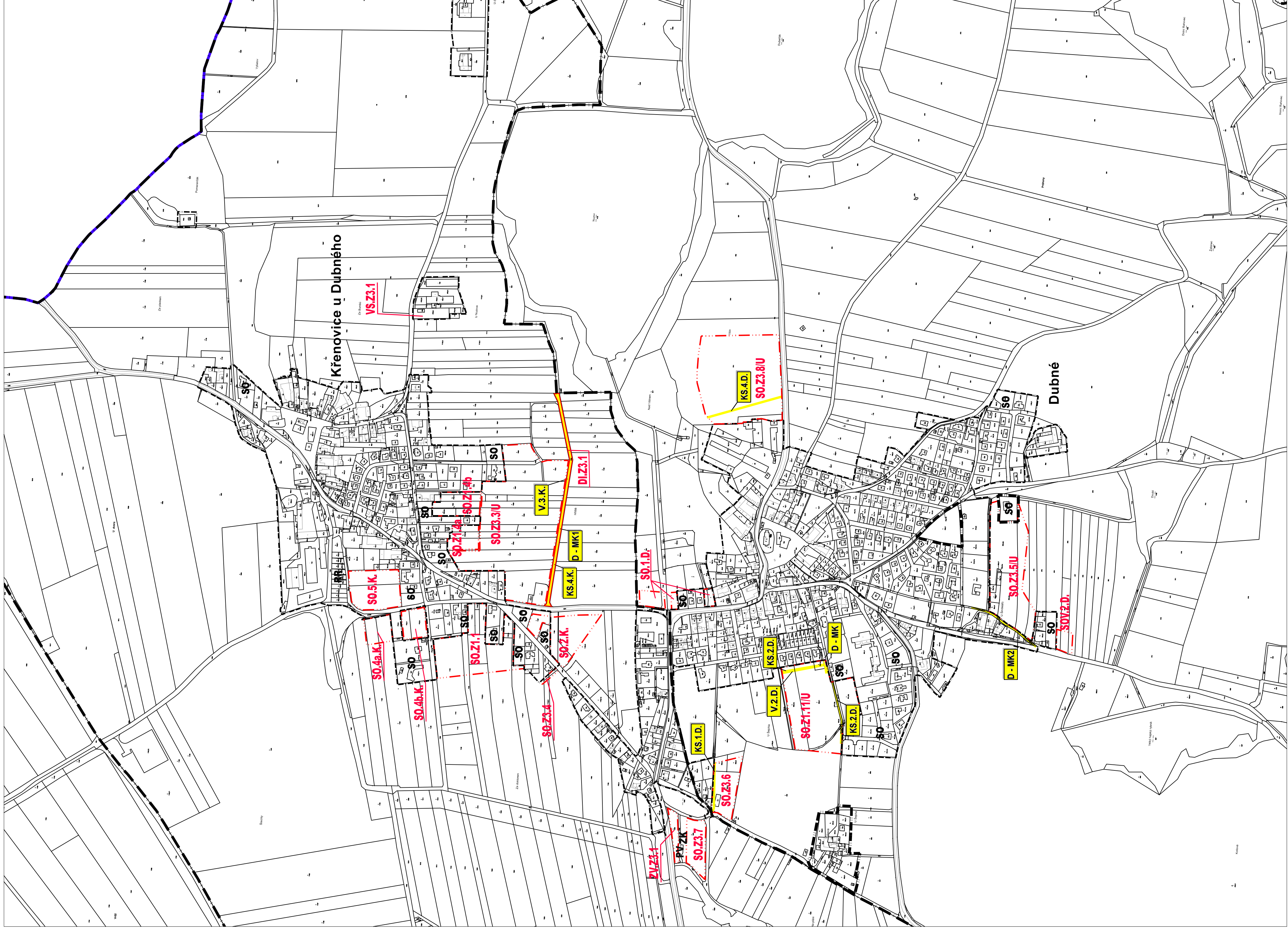


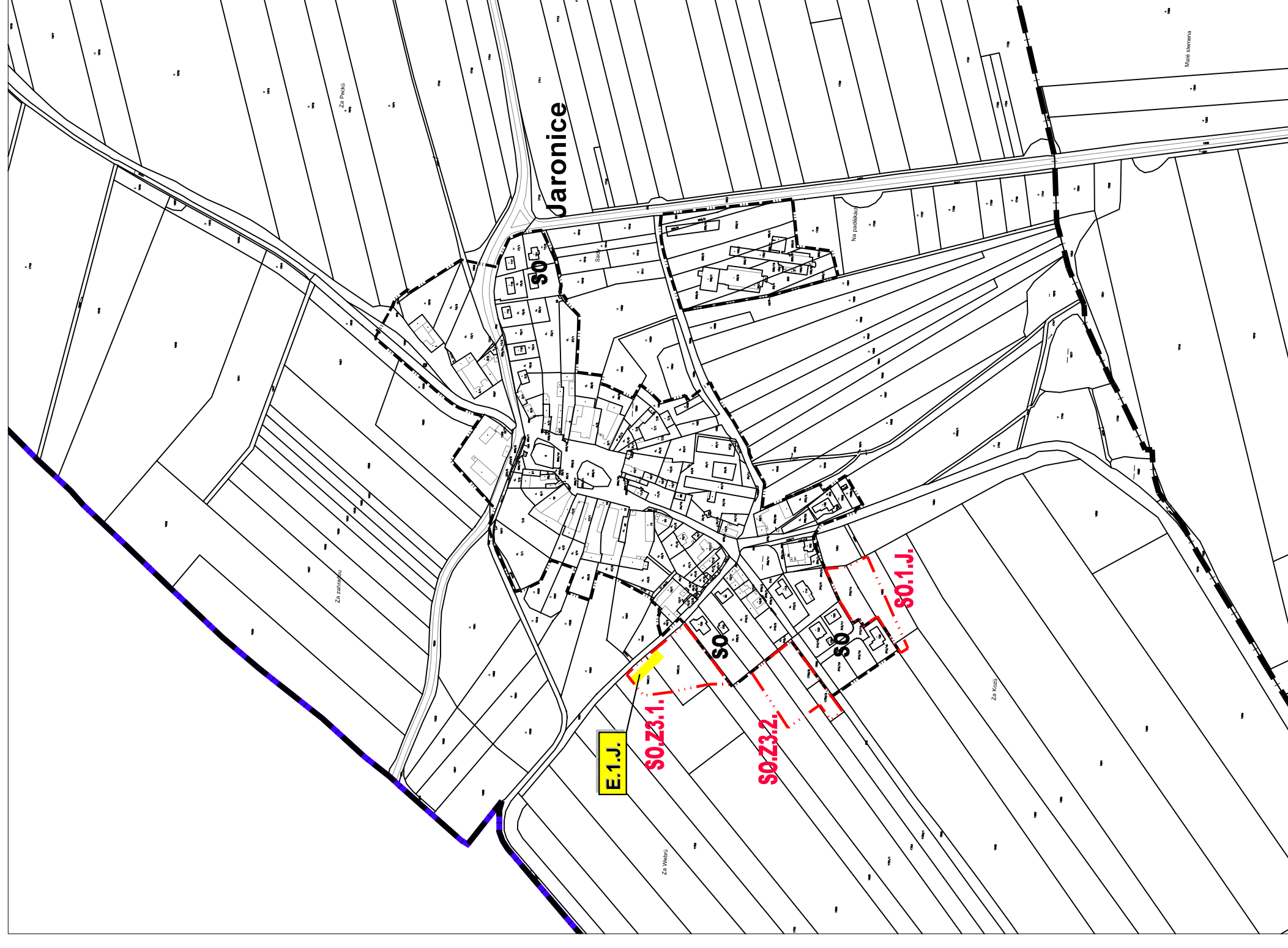
# LEGENDA

HRANICE A ZNAČENÍ	
	HRANICE SPRÁVNÍHO ÚZEMÍ OBCE
	HRANICE KATASTRÁLNÍHO ÚZEMÍ
	HRANICE ZASTAVĚNÉHO ÚZEMÍ
	HRANICE ZASTAVITELNÝCH PLOCH
	SO - POPIS ZASTAVITELNÉ PLOCHY
	SO.1.1 - ZASTAVITELNÁ PLOCHA VYMEZENÁ STAVAJÍCÍM ÚP - ÚPRAVA ROZLOHY
	SO.Z3.1 - ZASTAVITELNÁ PLOCHA VYMEZENÁ ZMĚNOU Č.3 ÚP

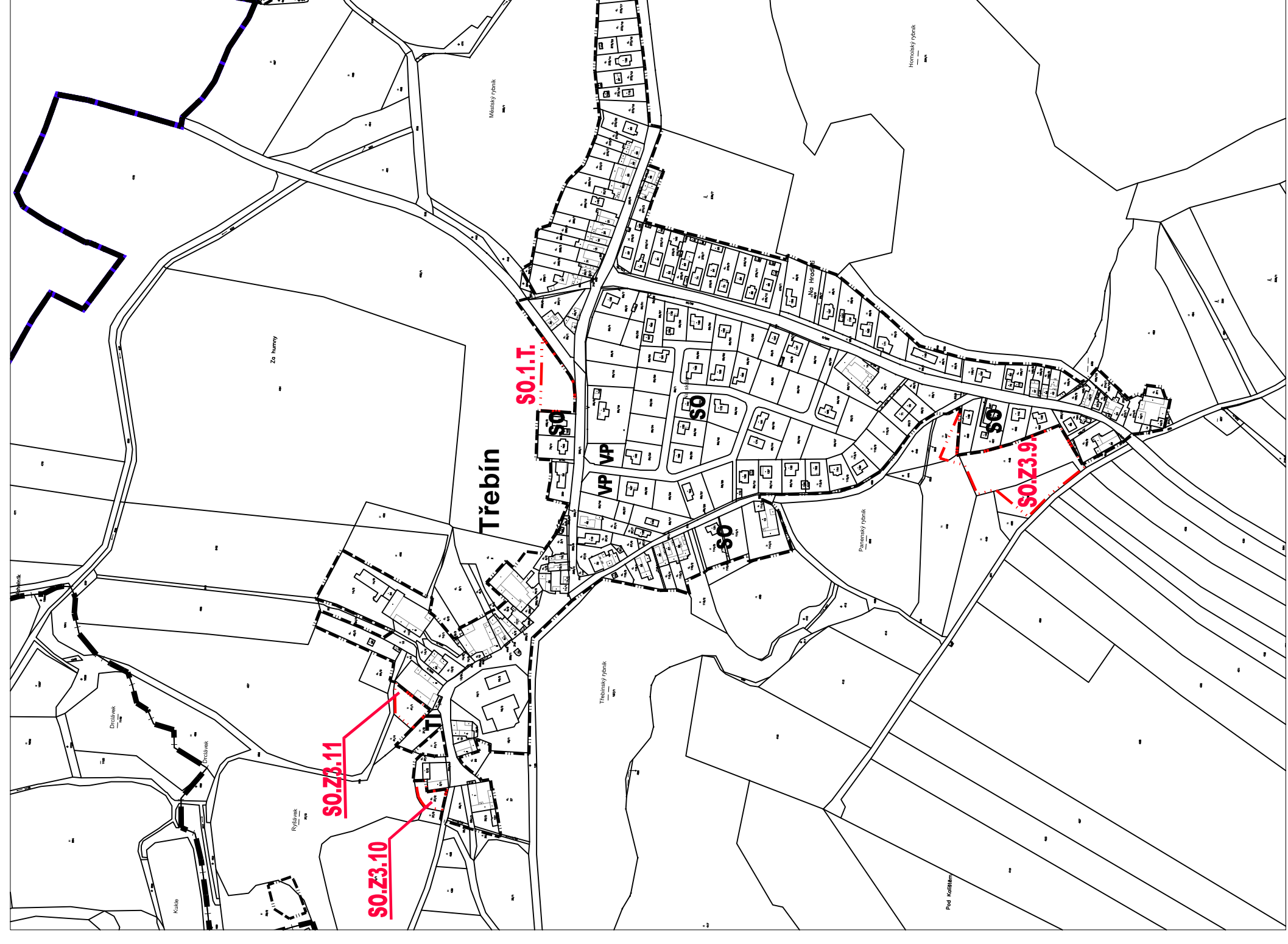
PLOCHY VPS, VPO A ASANAČNÍCH ÚPRAV S MOŽNOSTÍ VYVLASTNĚNÍ	
	PLOCHY UMOŽŇUJÍCÍ UMÍSTĚNÍ SÍTÍ TECHNICKÉ INFRASTRUKTURY
	PLOCHY PRO VPS V OBLASTI DOPRAVY
	MÍSTNÍ A ÚČELOVÉ KOMUNIKACE
	PLOCHY PRO VPS V OBLASTI VODNÍHO HOSPODÁŘSTVÍ - NAVRHOVANÉ VODOVODNÍ ŘÁDY
	OZNAČENÍ KORIDORŮ PRO VODOVODNÍ ŘÁDY V K.Ú. KŘENOVICE
	OZNAČENÍ KORIDORŮ PRO VODOVODNÍ ŘÁDY V K.Ú. DUBNÉ
	PLOCHY PRO VPS V OBLASTI VODNÍHO HOSPODÁŘSTVÍ - NAVRHOVANÉ VODOVODNÍ ŘÁDY
	OZNAČENÍ KORIDORŮ PRO KANALIZAČNÍ SPRÁŠKOVOU V K.Ú. KŘENOVICE
	OZNAČENÍ KORIDORŮ PRO KANALIZAČNÍ SPRÁŠKOVOU V K.Ú. DUBNÉ
	PLOCHY PRO VPS V OBLASTI ELEKTRO ENERGETIKY
	OZNAČENÍ PLOCHY PRO TRAFESTANICE RD. JIHOZÁPAD, VČETNĚ KORIDORU VĚTVENÍ PŘÍPOJKY V K.Ú. JARONICE



k.ú. Křenovice u Dubného, k.ú. Dubné



k.ú. Jaronice



k.ú. Třebín

Záznam o účinnosti			
Správní orgán, který posleďní změnu vydal:	Oprávněná úřední osoba pořizovatele:	Zpracovatel:	
Zastupitelstvo obce Dubné Božena Kudličková, starostka obce	Ing. Miroslav Sládek	Sixta Architekt spol. s r.o. Nová 1997/24, 370 01 České Budějovice IČ: 059 17 335 Ing. arch. Dagmar Polcarová	
Popis a otisk úředního razítka:	Popis:	Pořadové číslo poslední změny:	3
17.2.2022	17.2.2022	Popis a otisk razítka:	

## ÚZEMNÍ PLÁN DUBNÉ ZMĚNA Č.3

POŘIZOVATEL:	Obecní úřad Dubné
OBJEDNATEL:	Obec Dubné
ZPRACOVATEL:	Sixta Architekt, spol. s r.o. Nová 1997/24, 370 01 České Budějovice IČ: 059 17 335
FORMÁT: A4	STUPEŇ: 1:5000
SOUBOR:	up_dubne_13_vps-20-11-01.dwg
Č. ZÁKAZKY:	Z024.4-19
DATAK:	02/2022
PRŮE:	
NAZEV VÝKRESU:	VÝKRES VĚRNĚ PROSPĚSNÝCH STAVEB, OPATŘENÍ A ASANAČNÍ
ČÍSLO VÝKRESU:	I.3.