

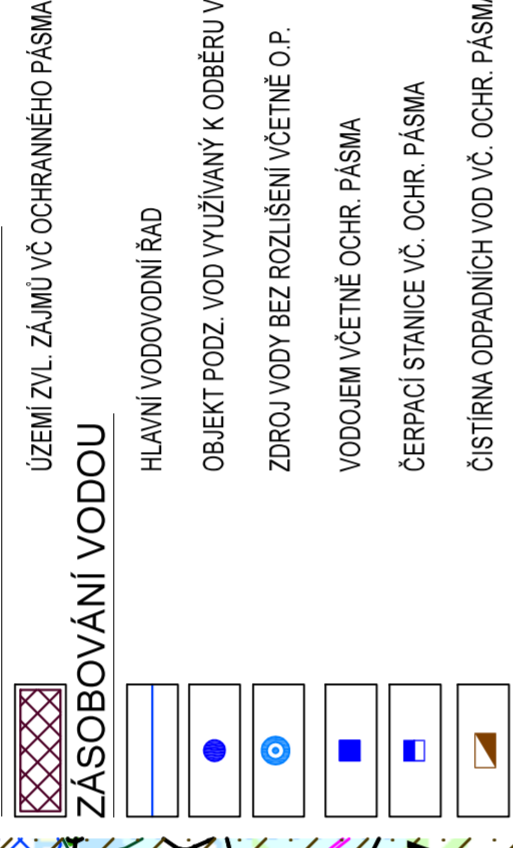
LEGENDA HRANICE A ZNAČENÍ



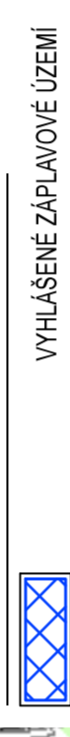
OCHRANA PAMÁTEK



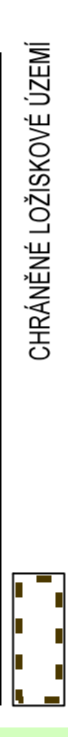
OCHRANA ZVLÁŠTNÍCH ZÁJMŮ



OCHRANA PŘED ZÁPLAVAMI



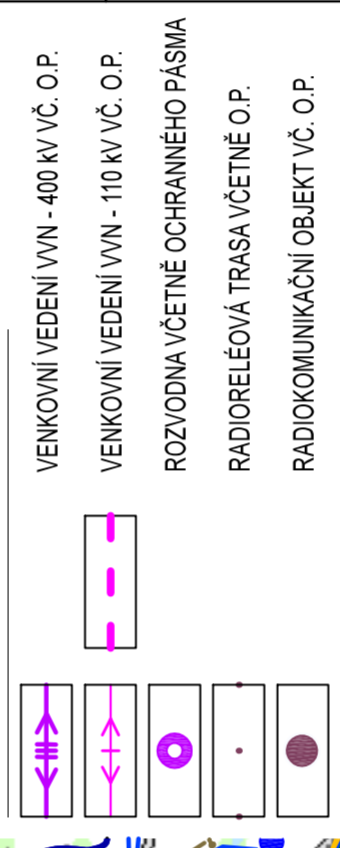
OCHRANA NEROSTNÝCH SUROVIN



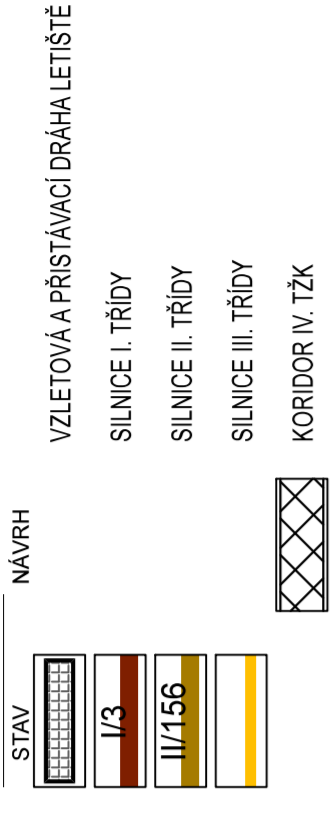
ZÁSBOVÁNÍ TEPEM A PLYNEM



EL. ENERGETIKA A SPOJE



DOPRAVA



OCHRANA DOPRAVNÍ INFRASTRUKTURY



OCHRANA PŘÍRODY A KRAJINY



ÚZEMNÍ SYSTÉMY EKOLOGICKÉ STABILITY



OCHRANA ÚZEMÍ PŘED NEPŘÍZIVÝMI GEOLOG. VLIVY



Záznam o účinnosti

Správní orgán, který poslední změnu vydal:	Oprávněná úřední osoba pořizovatele:	Zpracovatel:
Zastupitelstvo obce Dubné Božena Kudláčková, starostka obce	Ing. Miroslav Sládek	Sixta Architekt, spol. s r.o. Nová 1997/24, 370 01 České Budějovice IČ: 060 17 335 Ing. arch. Dagmar Polcarová
Podpis a otisk úředního razítka:	Podpis:	Podpis a otisk razítka:
	17. 2. 2022	
Datum nabytí účinnosti poslední změny:	Pořadové číslo poslední změny:	
	3	

ÚZEMNÍ PLÁN DUBNÉ ZMĚNA č.3

k.ú. Jaronice, Křenovice u Dubné, Dubné, Třebín

POŘIZOVATEL:	Obecní úřad Dubné
OBJEDNATEL:	Obec Dubné
ZPRACOVATEL:	Sixta Architekt, spol. s r.o. Nová 1997/24, 370 01 České Budějovice IČ: 060 17 335
FORMAT:	BxA4
SOUBOR:	up_dubne_uz_sv_20-11-01.dwg
MĚŘÍTKO:	1:25 000
STUPĚNÍ:	Č. ZAKÁZKY: Z1024.4-19
PARÉ:	02/2022
NAZEV VÝKRESU:	VÝKRES ŠÍŘŠÍCH VZTAHŮ
ČÍSLO VÝKRESU:	II.2.