




LEGENDA

HRANICE A ZNAČENÍ

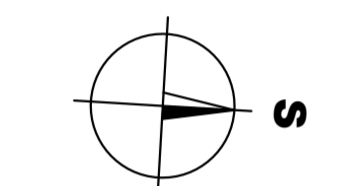
-  HRANICE SPRÁVNÍHO ÚZEMÍ OBCE
-  HRANICE KATASTRÁLNÍHO ÚZEMÍ
-  HRANICE ŘEŠENÉHO ÚZEMÍ

VEREJNÉ PROSPĚŠNÉ STAVBY (S MOŽNOSTÍ VYVLASTNĚNÍ)

-  VEREJNÉ PROSPĚŠNÉ STAVBY - RUŠENÉ

PLOCHY PRO VPS V OBLASTI ELEKTRO ENERGETIKY

-  OZNAČENÍ RUŠENÉHO KORIDORU PROPOJ. VEDENÍ VVN 110kV



Záznam o účinnosti		
Vydávající správní orgán: Zastupitelstvo obce Dubné Božena Kudláčková, starostka	Polizovatel: Obecní úřad Dubné Oprávněná úřední osoba polizovatele: Ing. Vlastimil Šmitka	Zpracovatel: A+U Atelier, spol. s r.o. Nová 1997/24, 370 01 České Budějovice IČ: 000 17 335 Ing. arch. Dagmar Polcarová Ing. arch. Dagmar Polcarová
Podpis a otisk úředního razítka: Datum nabytí účinnosti:	Podpis a otisk úředního razítka:	Podpis a otisk razítka:

ÚZEMNÍ PLÁN DUBNÉ ZMĚNA č.2
K.Ú. Křenovice u Dubného, Dubné, Třebíz

PORIZOVATEL:	Obecní úřad Dubné
OBJEDNATEL:	Obec Dubné
ZPRACOVATEL:	A+U Atelier, spol. s r.o. Nová 1997/24, 370 01 České Budějovice Ing. arch. Dagmar Polcarová, autorizovaný architekt ČKA 05102
FORMAT:	7x44
MĚŘÍTKO:	1:5000
STUPEŇ:	0
DATUM:	říjen 2017
PARÉ:	
SOUBOR:	změna č.2_cp_dubné_01000_03_vps_2017_07_20.dwg
Č. ZAKÁZKY:	AU001.3.14
NÁZEV VÝKRESU:	VÝKRES VPS A VPO
ČÍSLO VÝKRESU:	1,3